



Ct. Distr. Comune

Località

Data/Operatore

TI

1

Sant'Antonino

—

Sant'Antonino

1. Stesura

24.5.83/fil.

Poscritti

☒ rilevato☐ visitato, non rilevato☐ insediamento disperso, solo accennato

Sviluppo dell'insediamento

Relazioni storiche e spaziali fra i principali perimetri edificati, gruppi edilizi, intorni ed elementi singoli; conflitti; indicazioni particolari per la conservazione.

Comune politico e parrocchia indipendente, che già nel 1335 svolgeva una sua vita comunale, S. Antonino assunse, in passato, i nomi di Sanctus Antorinus (1219) e Sanctus Antolinus (1237).

Esposta a nord-ovest la località, circondata da vigneti, è sita sul piano alluvionale formato da torrenti che scendono dalla cima di Dentro e dai Monti dei Bassi, in posizione leggermente rialzata rispetto al Piano di Magadino.

Viticultura, agricoltura e allevamento del bestiame furono, in passato, le risorse economiche degli abitanti, costretti a forti emigrazioni verso l'America del Nord.

Benché un documento del 1397 citi dei possedimenti ecclesiastici da parte della cattedrale di Como, originariamente Sant'Antonino dipese dalla parrocchia di Bellinzona sino al 1442, anno in cui formò con Cadenazzo una parrocchia indipendente; nel 1830 divenne definitivamente autonoma.

La chiesa, citata per la prima volta nel 1219, è sorta in stile romanico, ma, in seguito, venne trasformata, pur conservando il campanile ed alcuni resti della costruzione primaria, tra cui un affresco, della seconda metà del XV secolo, riportato alla luce nel 1905. L'edificio è circondato da un muricciolo che racchiude anche il piccolo sagrato arricchito da una cappella verso il lato sud. L'insediamento si compone di un nucleo centrale con la chiesa (P 1), e da due gruppi: G 0.1 ad est, separato da P1 unicamente dal torrente, ed il piccolo gruppo G 0.2 a sud, staccato dal nucleo principale da un pianoro vignato.

Confrontando la carta Siegfried del 1910, non si notano sostanziali cambiamenti di situazione; l'accesso avveniva infatti, come oggi, dalla diramazione della cantonale del piano di Magadino. Anche il gruppo G 0.2 appare chiaramente già separato, come pure le abitazioni (0.0.8) poste sulla collinetta, e collegate con il resto del nucleo dal vecchio percorso pedonale (0.0.13), parallelo alle curve di livello, che passava davanti alla chiesa ed al camposanto.

Qualificazione

Termine di confronto

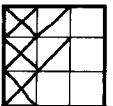
☐ città☐ borgo☐ villaggio urbanizzato☒ villaggio☐ frazione (Weiler)☐ caso particolare

qualità della situazione

qualità spaziali

qualità storico-arch.

ulteriori qualità



Valutazione dell'insediamento nell'ambito della regione

Villaggio a carattere prettamente residenziale, Sant'Antonino sorge ai margini del piano di Magadino, dove lo stesso si tramuta nelle prime falde dei monti sovrastanti.

Poche sono le sue qualità dal profilo dell'ubicazione, benché vi siano tutt'attorno dei bellissimi vigneti che lo inglobano completamente. Pure dal lato spaziale esso non presenta qualità particolari, sia per la povera trama dei percorsi interni, sia per i rapporti, di difficile lettura, dei vari gruppi che lo compongono. Scarsi o inesistenti sono i pregi storici-architettonici, poiché nessun elemento emergente è sito sul suo territorio e solo le stalle, d'altronde in buono stato di conservazione, testimoniano di un certo passato.

Sviluppo dell'insediamento (continuazione)

Il nucleo principale con la chiesa, ha una struttura relativamente compatta e le abitazioni si orientano per lo più parallelamente alle curve di livello.

L'accesso dal piano avviene in prossimità dell'edificio sacro, arrestandosi nello spazio centrale, per poi diramarsi, parallelamente alle curve, verso i gruppi posti lateralmente.

Il gruppo G 0.1, anch'esso a struttura abbastanza compatta, si differenzia da P1 in quanto le abitazioni si orientano per la maggior parte con la linea del colmo perpendicolare alle curve di livello; vi si notano stalle e cascine mantenutesi ancora in buono stato di conservazione, come gran parte delle costruzioni di questo gruppo. Singole abitazioni frammiste a stalle, che si allineano lungo i tracciati di attraversamento, caratterizzano il piccolo gruppo G 0.2.

Il patrimonio edilizio è costituito da abitazioni a due o tre piani, con facciate semplici, intonacate; parte di esse si aggregano in schiere (1.0.3 e 1.0.4), a definizione delle vie interne. Le poche stalle che si evidenziano nella parte vecchia sono tuttora in buono stato di conservazione. Il patrimonio ha comunque subito, in generale, molte alterazioni, dovute a trasformazioni, sventramenti e aggiunte.

L'intorno I-DE II, tra il nuovo campo stradale (0.0.15) ed i nuclei, è caratterizzato da un pendio vignato inedificato, che tale deve rimanere, in modo da salvaguardare il rapporto tra il paesaggio naturale ed i nuclei vecchi.

Le molteplici nuove costruzioni che sono sorte ai margini dei nuclei (0.0.11), tra i nuclei stessi (0.0.16) ed in prossimità del camposanto (0.0.11), hanno irrimediabilmente compromesso il rapporto, esistente un tempo, tra il paesaggio naturale e l'insediamento.

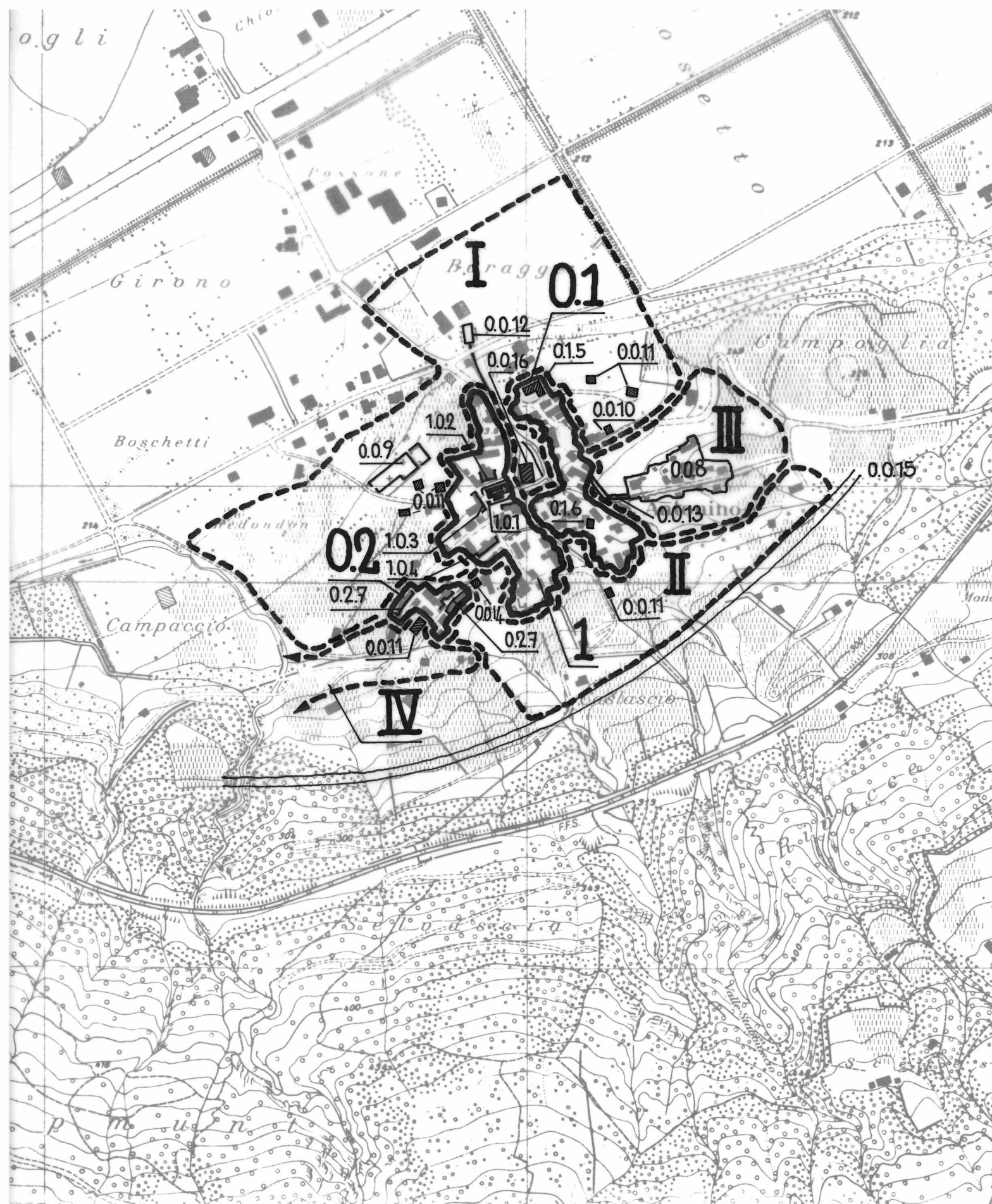
Poscritti

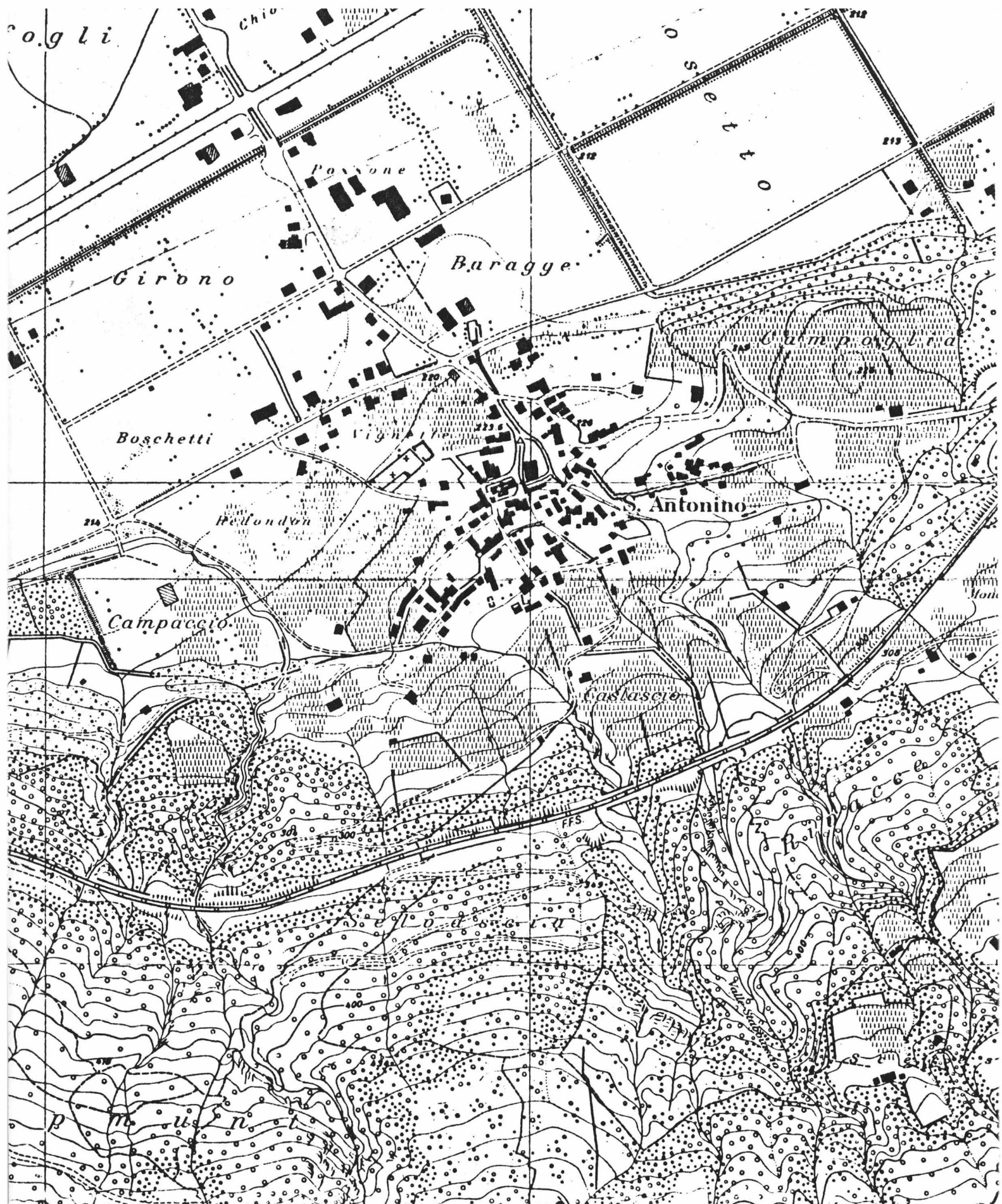
**Perimetri edificati, gruppi edilizi, interni definiti,
interni orientati ed elementi singoli***

	Numero	Denominazione	Categoria di rilievo Qualità spaziali Qualità storico-arch. Significato Scopo d. conservaz. accennato alterante	Foto no
P	1	Nucleo principale del villaggio.	AB / X / B	3-10, 13, 19-21
G	0.1	Abitazioni e cascine di un certo pregio.	A / X / A	33-41
G	0.2	Abitazioni distaccate dai nuclei.	B / X / B	16, 18
I-DE	I	Pianoro parzialmente urbanizzato, sullo sfondo dei nuclei.	ab / X / a	23, 31
I-DE	II	Area vignata tesa tra la nuova strada e i nuclei.	a / X / a	2
I-DE	III	Pendìo verde e vigneti.	ab / X / a	41, 45
I-OR	IV	Fascia con costruzioni recenti.	ab / / b	17
E	1.0.1	Chiesa parrocchiale di S. Antonio del 1219.	/ X / A	3, 6
	1.0.2	Fronte casa comunale e abitazione.	/ / o	4
	1.0.3	Fronte continuo davanti alla chiesa.	/ / o	5, 21
	1.0.4	Fronti di abitazioni sul tracciato principale.	/ / o	14
	0.1.5	Inserimento di un nuovo stabile di abitazioni.	/ / o	33
	0.1.6	Corpi aggiunti e ampliamenti.	/ / o	
	0.2.7	Fronti abitativi e stalle.	/ / o	16, 17
	0.0.8	Abitazioni sul pianoro rialzato.	/ / o	43, 44
	0.0.9	Camposanto semplice con ampliamento.	/ / o	22
	0.0.10	Nuova aggiunta alle stalle.	/ / o	39
	0.0.11	Nuove abitazioni vicino ai nuclei.	/ / o	17, 43
	0.0.12	Riale e bacino raccoglitore.	/ / o	28
	0.0.13	Vecchio collegamento con la parte sovrastante i nuclei.	/ / o	42
	0.0.14	Nuove autorimesse nella parte di stacco del piccolo gruppo.	/ / o	15
	0.0.15	Nuovo tratto stradale.	/ / o	
	0.0.16	Nuova costruzione d'appartamenti in prossimità del riale tra i nuclei.	/ / o	7

* descrizione dettagliata sulle schede A, U ed E: disponibile/non disponibile

Poscritti





--	--	--	--	--	--	--





1



7



13



2



8



14



3



9



15



4



10



16



5



11



17



6



12



18



19



25



31



20



26



32



21



27



33



22



28



34



23



29



35



24



30



36



37



43



38



44



39



45



40



46



41



47



42



Ct. Distr. Comune

Data:

TI 1 Sant'Antonino

Dati

Poscritti:

--	--	--	--	--	--	--

LOCALITA

Comune: Sant'Antonino

Sant'Antonino

Distretto: Bellinzona

Vigana Paiardi

Cantone: Ticino

* Vigana

*visitato, non rilevato

**insediamento disperso, solo accennato

Carta nazionale no 1313

DATI ORL PER IL COMUNE

		Settore 1	1960	31 %	1970	27 %	1980	7 %
Abitanti 1980	1130	Settore 2	1960	44 %	1970	45 %	1980	37 %
Abitanti 1970	711	Settore 3	1960	25 %	1970	36 %	1980	56 %
Aumento 1970-80	58,9%	Indice demografico 1,56 (Media svizzera e = 1; se e è superiore a 1 lo sviluppo demografico del comune tra il 1970 e il 1980 era superiore alla media svizzera)						
Aumento 1960-70	30,9%							
Aumento 1950-60	23,4%	Indice d'invecchiamento a = 1,45 (Media svizzera a = 1; se a è infer. a 1 la popolazione del comune nel 1980 era invecchiata)						

RACCOMANDAZIONI E ORDINANZE DI PROTEZIONE

Sulla lista della lega svizzera per la salvaguardia del patrimonio nazionale A/B:

/

Nell'inventario per la protezione dei beni culturali d'importanza naz./cant./locale:

/

Nel DFU:

/

Monumenti storici sotto la protezione della Confederazione:

/

Ulteriori ordinanze di protezione:

Consultare l'elenco dei Monumenti storici es artistici del Cantone Ticino 1911-1968
e supplementi 1971-1988



CT DISTR. COMUNE

LOCALITA'

ANNO C. S.

TI

1

Sant'Antonino

-

CARTA 1:25 000

1910

